




PEÑA ROTA



Boletín de Puerto seguro - Año XV, 1992
Nº 70, Enero



proyectos para el 2.000



Estamos ya en 1992, a ocho años del 2.000. Año en el que culminan una serie de proyectos que colocarán a España en el punto de mira de muchos países, ciudadanos, curiosos y turistas. Grandes y costosos proyectos en los que se habla de miles de millones de pesetas en inversiones, como las obras de la Ciudad Olímpica de Barcelona de cara a las Olimpiadas, o las obras de la Expo de Sevilla, o la construcción del trazado del Tren de Alta Velocidad (TAV).

Estos proyectos han devorado sus presupuestos iniciales y ha sido preciso volver a dotarlos económicamente para llevarlos a término. Son como grandes e insaciables monstruos que tragan cuanto queda a su alcance y que me temo se les puede imputar el que muchos pequeños proyectos, y no tan pequeños, no se realicen en los próximos años.

Por circunscribirnos al entorno más próximo al ámbito de Peña Rota, y en concreto en la provincia de Salamanca, nos quedamos sin la conversión en "autovía" de la denominada "carretera de la muerte", vía de comunicación internacional entre Portugal y el resto de Europa. Durante algunos años, esperamos que no sean muchos, deberemos seguir asistiendo al macabro espectáculo que nos brinda una remozada carretera que no es suficiente para aguantar el tráfico que soporta y la peligrosa conducción de los cansados emigrantes portugueses.

La carretera de Ciudad Rodrigo a Lumbrales necesita así mismo una remodelación y un nuevo trazado en una peligrosa zona de curvas. Esta carretera fué objeto hace un par de años de un parcheo de baches y renovación de pintura de la señalización horizontal. Poco después, y a pesar de lo lógico que se puede ver su incidencia, llegó la amenaza de guerra en el golfo Pérsico por la invasión de Kuwait, y por lo visto se decidió producir uranio a tope por si era menester. Se metieron nuevas y pesadas máquinas en el yacimiento de Enusa, lo que provocó que la carretera a la que nos referimos se reventara en varios puntos en el trayecto de Ciudad Rodrigo al desvío de Bouza. Las primeras medidas, y durante bastante tiempo únicas, que se adoptaron fué colocar unas señales indicando el peligro y borrar las casi recién pintadas líneas de la carretera. Si ya resulta peligrosa de día no quiero referirme a como será de noche.

Se parchearon de nuevo pequeños trozos donde ya no quedaba carretera y se dejaron múltiples y peligrosos baches en la calzada. No sabemos a quién le corresponde pedir responsabilidades a Enusa como causante directo del daño. Tampoco sabemos para cuando habrá quedado la financiación del proyecto de remodelación de esta vía de comunicación que acabe al mismo tiempo con el estado actual del asfalto.

Así mismo desconocemos si alguna vez llegaremos a ver realizado alguno de esos proyectos de los que de vez en cuando se oye hablar, sobretudo en época de elecciones, como el de la carretera que uniría San Felices, Puerto Seguro y La Bouza; o cuándo se podrá tener teléfono en los hogares de los pueblos de la zona; o si quedarán jóvenes para jugar a "pelota" cuando hagan un nuevo frontón (aunque sea con raqueta); o si llegará el día de ver todo el pueblo asfaltado o empedrado; o si alguna vez veremos un vertedero en toda regla y a los habitantes de Puerto Seguro y a todos los que lo visitan, depositar cívicamente allí todo aquello que no puó ser aprovechado o reciclado.

Proyectos para el año 2.000. Proyectos que en su mayoría dependen de una dotación económica, otra parte de un lento proceso llamado educación y todos de una palabra a veces olvidada o vilipendiada: "justicia".



Barcelona '92



EXP '92

Javier Perals

érase una vez...



Este cuento me lo contó José Manuel Hernández Rodríguez, (José Manuel el de Vicenta para los amigos) Fue el primer cuento que me narraron aunque no lo haya publicado hasta ahora.

EL ZAPATERO Y EL BARBERO

Había una vez un zapatero tan pobre, tan pobre, que tenía que cobrar el arreglo del calzado de sus vecinos antes de arreglarlos para poder comprar la suela con que hacerlo. Lo malo es que cobraba el arreglo pero no compraba la suela sino que se lo gastaba en vino.

Se acercaba la fiesta de San Roque, la fiesta mayor del pueblo, y la mujer estaba muy preocupada.

- Mira marido que se acerca la fiesta de San Roque. Van a empezar a venir todos los vecinos a por sus zapatos y tú no tienes arreglado ninguno.

- Calla mujer. He pensado una cosa. Yo ya estoy harto de este pueblo, cuando llegue el día de la fiesta me voy a hacer el muerto. Como es el día del patrono me dejarán sin enterrar en el depósito. Tú vas por la noche y nos escapamos.

La mujer, aunque no lo veía muy claro terminó aceptando el plan de su marido.

Pared por medio de la casa del zapatero vivía el barbero. La pared era tan endeble que todo se oía y el barbero oyó los planes de su vecino. Hacía tiempo que le había dejado unas botas para arreglar y le había dado 15 centimos a cuenta. El barbero no estaba dispuesto a perderlos.

Llegó el día de la fiesta y el zapatero, como tenía pensado, se hizo el muerto, y la mujer salió de la casa llorando y gritando que su marido se había muerto. Los vecinos y vecinas acudieron a la casa y preguntaban que cómo había sido. La mujer

les decía:

- ¡De repente!... ¡Ni un suspiro pudo dar el pobre...! Se fue sin despedirse. ¡Ay mi pobre marido, con todo lo que nos queríamos!...

Los vecinos, como era el día de la fiesta, llevaron el cadáver a la ermita y allí lo dejaron. Tenían más ganas de baile que de entierro. Sólo se quedó la mujer y el barbero que se había escondido. La zapatera le dijo al marido que se iba a casa a preparar las cosas del viaje y que ya vendría a la noche. El barbero pensó que él hasta que el zapatero no le devolviera sus quince centimos no se movería de allí.

Ya había anochecido cuando dos ladrones que había por los alrededores llegaron al cementerio, dieron una patada a la puerta de la ermita y se metieron para adentro. Habían reñido y querían repartirse el tesoro que habían ido acumulando con todos los robos que habían realizado. Empezaron a repartirse el dinero y las joyas, todo parecía que marchaba bien hasta que llegaron a un espadín de oro y con el mango repujado de piedras preciosas. Los dos querían el espadín, uno porque era el jefe y el otro porque no lo era, agarraron los dos el espadín y ninguno lo soltaba. Viendo que iban a reñir otra vez, dice uno:

- Escucha compañero. Vamos a dejar el espadín en el suelo. el primero que se atreva a cogerlo y meterse por la nariz a ese muerto se lo queda.

- De acuerdo. -dijo el otro.



Al zapatero, que estaba oyendo el reparto, no le llegaba la camisa al cuerpo pensando que ahora sí que se iba a morir de verdad. En estas que un ladrón coge el espadín, se levanta del suelo todo decidido para clavárselo al muerto. El zapatero abre los ojos y cuando el ladrón se inclinaba hacia él se incorporó gritando:

- ¡Ánimas benditas!... ¡Socorredme!...

El barbero, que también sudaba tinta dentro del confesonario, que era donde se había escondido, salió de él tirándolo al suelo con mucho estruendo y contestando a voces:

- ¡Allá vamos todas juntas...!

Los dos ladrones salieron de estampida, como almas que lleva el diablo, y ya cuando no podían dar un paso más se pararon y se tumbaron debajo de una encina.

- Pero, ¿cómo somos tan cobardes? Nosotros hemos robado por todos los caminos, hemos matado a todo el que se nos puso por el medio... ¿Vamos ahora a tener miedo de un muerto?

- Volvamos. Hay que recuperar lo que es nuestro.

Volviéron muy decididos, pero a medida que se iban aproximando al cementerio, comenzaron a aflojar el paso hasta que se pararon y no se atrevían a acercarse más.

- Creo que debíamos ir uno allá a ver que pasa...

- Es buena idea. Vete tú.

- No, yo no, que yo era el que le iba a clavar el puñal, Vete tú.

El ladrón, muy despacio y medio arrastrándose se fue acercando al cementerio.

Mientras tanto el zapatero y el barbero se habían repartido el botín, pero el barbero no olvidaba la deuda y, cuando el ladrón llegó a la puerta de la ermita oyó decir al barbero:

- Ahora dame mis quince centimos.

El ladrón, que fue lo único que oyó, salió pies pa que os puiero, . Llegó donde estaba su compañero y sin dejar de correr, le iba diciendo:

- Ni pensar de volver a por el dinero. ¡Se han juntado tantas ánimas del Purgatorio que sólo tocan a quince céntimos!...

Estoy muy contenta de la gran acogida que ha tenido esta sección. Quisiera decir a todos los que me han enviado cuentos que poco a poco los iré publicando. Como la revista es bimestral sólo se publican seis al año. Procuro combimar cuentos largos y cortos pero no hay ningún otro motivo en el orden de publicación.

La Muerte



Oscura e inesperada,
La más insospechada.
Guadaña de acero afilado,
que siega los campos de la vida.

Lento caminar,
pero rápido llegar.
Camina entre tinieblas
y lugares siniestros
acompañada de los nuestros.

No la esperes,
pues ella llamará a la puerta.
Temida por todos,
odiada por todos.

El castigo a nuestra vida,
por aquella mentira.
Lugares queridos en nuestra vida,
en unos instantes
se rompen en mil partes.

Se hizo con la suya,
pues tú ya eres suya.

El valor de una madre

Todo le iba bien.
¿Qué le iba a fallar?
Su padre tenía un buen trabajo,
su madre ayudaba en el hogar.

El siempre con buenas ropas,
siempre por encima de los demás.
Pero de repente un día
el mal a su madre arrasó.

Y ya no tenía aquello que
que los demás no sabían apreciar:
una madre que le entendiera,
que le diera de merendar.

Que le diera un beso
al irse a acostar.
Entonces comprendió
que no todo se puede comprar.



CONCENTRACION PARCELARIA

El estudio realizado para hacer posible la concentración Parcelaria en Puerto Seguro nos ha permitido conocer ciertos datos cuya exactitud era difícil comprobar o que en cierto modo nos eran desconocidos.

Hemos estudiado planos, fotos aéreas, documentos de registro de propiedades y el documento en el cual se basa el presente trabajo y que se denomina "Bases Provisionales de Concentración Parcelaria en la zona de Puerto Seguro (Salamanca)".

El documento nos cita el decreto (Dec.) 97/1990 de 7 de Junio en el que se declara de utilidad pública la Concentración Parcelaria de la zona de Puerto Seguro y que apareció en el Boletín Oficial de Castilla y León (BOCyL) nº 112 correspondiente al 12 de junio de 1990.

Entre otras se dan las siguientes informaciones del pueblo recogidas textualmente:

"Situado al Oeste de la provincia de Salamanca, en la Comarca de Ciudad Rodrigo, a 130 kms de la capital.

La topografía, en general, es muy accidentada, presentándose, en su mayor parte, con formaciones rocosas de gran volumen, lo que hace que el aprovechamiento sea ganadero casi exclusivamente. Existen plantaciones de almenadro y robles irregularmente repartidos".

También nos dice que el término municipal de Puerto Seguro está limitado al Norte y al Este por el río Agueda, al Sur por Villar de Ciervo y al Oeste por La Bouza y Rivera de Dos Casas. El término municipal ha sido distribuido en ocho polígonos, cuyos planos coloreados a escala 1:2.500 están expuestos en el Ayuntamiento provisional, antigua escuela de niños, y que a su vez recogen una serie de parcelas numeradas.

Otros datos:

Superficie total del término	2.795'1775 Hectareas
Superficie excluida de parcelación	2'4250 "
Superficie incluida en parcelación	2.792'7525 "
Número total de propietarios	257
Número total de parcelas	4.138
Número de parcelas excluidas	25
Número de parcelas incluidas	4.113
Superficie media por propietario	10'8762 Hectareas
Superficie media por parcela	0'6755 "
Número medio de parcelas por propietario	16'10



Entre los propietarios se incluyen el Ayuntamiento de Puerto Seguro y el Obispado de Ciudad Rodrigo y una serie de parcelas, 247 en concreto, que aparecen con el epígrafe de "Desconocido". Este epígrafe no aparece como propietario aunque sí está numerado, de ahí que el último número de propietario sea el 258 y no el 257 como indican los datos de la memoria.

El terreno se ha dividido en categorías atendiendo a su productividad, arbolado, existencia o no de agua, construcciones, inclinación del suelo y localización más o menos cercana al casco urbano, con ello han salido 8 clases de tierra, 4 clases de prado, 4 clases con arbolado y 3 clases de monte. A cada una de las clases se le ha asignado un coeficiente y se han tomado como referencia unas parcelas denominadas "tipo" y que aparecen reseñadas en el cuadro 1.

CUADRO 1

RELACION DE PARCELAS QUE HAN SERVIDO DE TIPO PARA LA CLASIFICACION, COEFICIENTES Y COLORES

ESPECIE	CLASE	PARCELA		TIPO		COEFICIENTE	COLOR EN EL MAPA
		PARAJE	PROPIETARIO	POLIGONO	PARCELA		
Tierra	1ª	Renta	Francisca Espinazo	3	329	100	Amarillo
	2ª	Prado Concejo	Estrella Espinazo	4	147	80	Rojo-amaranjado
	3ª	El Gaitero	Angel Hernández Hernández	3	412	65	Verde claro
	4ª	Fuente Alzav	Sebastián Chicote	6	58	56	Naranja
	5ª	Los Lambederos	Jesús Espinazo Calvo	7	155	42	Violeta claro
	6ª	Los Lambederos	Jesús Espinazo Calvo	7	155	30	Azul claro
	7ª	Sierpes	Julio Hernandez Vicente	4	606-1	25	Rosa
	8ª	"piedras"	-	-	-	1	Azul oscuro
Prado	1P	La Carreña	Angel Espinazo	8	14	140	
	2P	Valcabrero	Angel Jesús Calvo	5	108	120	
	3P	Fuente S. Antonio	Francisca Hernandez	4	460	85	
	4P	Valle Los Pereros	Agustín Barrientos	5	68	60	
Arbolado	1A	La Renta	Angela Suarez	3	302	135	
	2A	El Gaitero	Amparo Ferreira	3	413	104	
	3A	El Lombo	Marcelina Calvo	1	117	88	
	4A	Carril del Parrero	Concepción Hernandez	3	381	70	
Monte	1M	La Dehesa	Ayuntamiento	5	188	105	
	2M	Peña Volante	Higinio Suarez	7	199	53	
	3M	Los Baces	José Jesús Hernandez	4	305	42	



CONCENTRACION PARCELARIA

Cada propietario puede, y debe, verificar el número de parcelas que se le asignan, si están todas o no, en qué polígono se localizan y el número asignado a cada una de ellas, así como el color que se les da en el plano, que corresponde a la calificación de la tierra incluyéndose un número y una letra si además se le reconoce clase de prado (1P), clase de arbolado (1A) o clase de monte (1M). Sobre esta clasificación conviene fijarse en el plano en las parcelas colindantes para comprobar que se han seguido los mismos criterios, pero teniendo en cuenta que una parcela puede tener más de una clasificación en tierra (por ejemplo en una parcela alargada la parte más baja o con agua puede tener mejor clasificación que la parte alta si es más seca o pedregosa), y más de una clasificación en arbolado (si tiene almendros y olivos se valoran más los almendros).

Las irregularidades que se aprecien en la asignación de parcelas, tamaño de las mismas, titularidad y clasificación deben reclamarse a la comisión encargada, teniendo en cuenta que pueden deberse a omisiones, despistes o equívocos que en ningún momento suponemos mal intencionados.

A continuación facilitamos una serie de datos, principalmente numéricos, que a título de curiosidad nos ha parecido interesante el destacar:

CUADRO 2					
NUMERO DE PROPIETARIOS	% DE 258	EXTENSION TOTAL DE SU PROPIEDAD	NUMERO DE PARCELAS DE ESOS PROPIETARIOS	% DE 4.138	EXTENSION
65	25'193	Menos de 1 ha	159	3'842	-
89	34'496	De 1 a 4'99 ha	680	16'433	-
32	12'403	De 5 a 9'99 ha	553	13'363	-
41	15'891	10 a 24'99 ha	962	23'247	628'8183 ha
18	6'976	25 a 49'99 ha	623	15'055	584'1935 ha
3	1'162	50 a 74'99 ha	382	9'231	196'2510 ha (1)
4	1'550	75 a 100 ha	271	6'549	314'6554 ha
3	1'162	Más de 100 ha	438	10'584	558'5534 ha (2)
3	1'162	Sin datos	70	1'691	-
258	99'995		4.138	99'995	
Faltan datos de los propietarios números 165, 193 y 209.					
(1) Incluido epigrafe "desconocido".					
(2) Incluido Ayuntamiento de Puerto Seguro.					

El Ayuntamiento de Puerto Seguro aparece en el listado como el propietario número 22 con un total de 64 parcelas y cuya superficie total es de 120'7091 ha. Entre las parcelas reseñadas aparece una denominada Dehesa con una extensión de 28'7698 ha.

CUADRO 3

Propietarios con superficie desconocida	3	} 73'25%	512'7059 ha	18'34%
Propietarios con menos de 10 ha	186			
Propietarios con 10 a 50 ha	59	22'86%	1.213'0118 ha	43'39%
Propietarios con más de 50 ha	10	3'87%	1.069'4598 ha	38'26%

NUMERO DE PROPIETARIOS	%	NUMERO DE PARCELAS
35	13'57	1
16	6'20	2
15	5'81	3
16	6'20	4
15	5'81	5
50	19'38	6 a 10
48	18'61	11 a 20
28	10'85	21 a 30
11	4'26	31 a 40
9	3'49	41 a 50
8	3'10	51 a 100
4	1'55	más de 100
3	1'16	7o entre los tres

CUADRO 4



De los cuatro propietarios que tienen más de 100 parcelas uno es el epigrafe "desconocido" con 247 parcelas y el resto son particulares con 117, 122 y 323 parcelas respectivamente en orden creciente.

La propiedad de las parcelas se reparten entre varios miembros de cada familia, por lo que la concentración de parcelas en cada nucleo familiar suele ser mayor de lo que los datos revelan.

También hay reconocidos otros tipos de usos de la propiedad de la tierra, registrándose 62 arrendamientos por parte de 46 propietarios en beneficio de 14 cultivadores arrendados. Así mismo se reconocen 29 usufructos por parte de 6 propietarios hacia 5 usufructuarios, generalmente éstos últimos son parientes ascendentes de los que figuran como propietarios.

CONCENTRACION PARCELARIA

Para terminar se recoge la residencia de 256 propietarios, aunque faltan bastantes (tengase en cuenta que en varios casos la propiedad es compartida o múltiple), de ellas 63 son en Puerto Seguro y las 193 restantes en otras localidades:

CUADRO 5

Residencias en Puerto Seguro	63	24'60% de las recogidas
Residencias en Provincias Españolas	156	60'93%
Residencias en otros países	5	1'95%
Residencias no especificadas	32	12'50%

CUADRO 6

RESIDENCIAS EN PROVINCIAS ESPAÑOLAS:

PROVINCIA	Nº PROPIETARIOS	% DISTRIBUCION PROVINCIAL	% DEL TOTAL
Salamanca	66	42'31	25'78
Madrid	37	23'72	14'45
Barcelona	17	10'90	6'64
Vizcaya	10	6'41	3'91
Valladolid	6	3'85	2'34
Alicante	4	2'56	1'56
Zamora	4	2'56	1'56
Guipuzcoa	3	1'92	1'17
Asturias	2	1'28	0'78
Valencia	2	1'28	0'78
Avila	1	0'64	0'39
Caceres	1	0'64	0'39
Santander	1	0'64	0'39
Tenerife	1	0'64	0'39
Zaragoza	1	0'64	0'39

CUADRO 7

RESIDENCIAS EN OTROS PAISES

PAIS	Nº PROPIETARIOS	% DEL TOTAL
Francia	4	1'56
Portugal	1	0'39

Javier Peral

CONCIERTO

Era ya de noche. El día había sido frío y la niebla no había levantado ni un momento. Las luces mortecinas del pueblo, rodeadas de un halo luminoso casi fantasmagórico, dieron la bienvenida a los treinta y un componentes del Orfeón Dámaso Ledesma, a su director D. Enrique Sánchez Gamito y a sus acompañantes.

Al entrar en la iglesia Parroquial de San Sebastián en Puerto Seguro se agolparon frente a las tres estufas de butano que habían sido colocadas para combatir el frío de la noche: _ Es que el autobús no trafa calefacción. _ balbuceó alguien que aún estaba aterido por el frío.

Siguieron unos minutos de preparación, ponerse los elegantes trajes, buscar un lugar para cada uno y al fin el director del Orfeón nos explicó que cambiarían una de las piezas del programa por estar mermados en voces bajas (catarros y afecciones gripales) de forma muy amena despenuzó el contenido y nos deseó que fuera de nuestro agrado.

Fueron veinte voces femeninas y once masculinas las que durante casi una hora nos deleitaron con villancicos, canciones populares, fragmentos de música clásica y alguna habanera a las cerca de cuarenta personas (no todas del pueblo) que allí nos congregamos.

Después, como se apaga el día, todo quedó en un murmullo, unos momentos de confusión y un sensación de bochorno. Ninguna autoridad municipal estaba presente ni se tenía prevista ninguna pequeña invitación, algo que además de reconstituyente para aquellos helados cuerpos mostrara el espíritu acogedor que suele caracterizar a la gente de Puerto Seguro. Un cristal empañado en la clara maraña de sensaciones y sentimientos transmitidos y generados con las voces conjuntadas de paisanos y paisanas de Ciudad Rodrigo.

GRACIAS.


- PROGRAMA -

Primera parte

- 1.- Din, don, don... Anónimo s. XVI
- 2.- Riu, riu, chiu... Anónimo
- 3.- No la debemos dormir... Anónimo
- 4.- Luceros del Cielo... Arm. E.S. Gamito
- 5.- Hacia Belén va una burra... L. Deomar
- 6.- Oh, luz de Dios... E.S. Gamito
- 7.- Noche de Dios... "
- 8.- Adeste fideles... J. Bendini

Segunda parte

- 1.- Fun, fun, fun... Arm. P. Algorria
- 2.- Ya viene la vieja... Rev. E. Cifre
- 3.- Ya se van los pastores... Arm. B. Pastrana
- 4.- ¡Ay! triste que vengo... J. del Encino
- 5.- Coral... J. S. Bach
- 6.- Boya Boya... V. Arin
- 7.- Negra sombra... J. Pinter
- 8.- Nabuco (Coro de esclavos Hebreos)... Giuseppe Verdi



Javier Perals

NAVIDAD

91

ACTIVIDADES MUSICALES CONCIERTO



Sábado, 4 de enero de 1992. - Hora 20.00

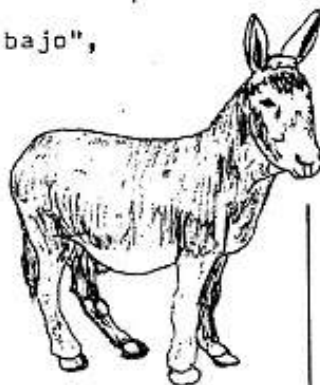
IGLESIA PARROQUIAL

Excmo. Ayuntamiento de PUERTO SEGURO
Diputación P. Delegación de Cultura

REFRANEANDO

refranes ingenuos, simples, candidos
y disparatados.

- Cuando la perdiz canta dice el tío Rolo
Vamonos "pa" casa que "agulla" el lobo.
Y el hijo le contesta: con mucho gusto
vamonos "pa" casa que "agulla" mucho.
- La madrugá del pellejero
que le daba el sol en el culo y creía que era un lucero.
Si la mujer te manda tirar del puente "pa bajo",
puesto que de él has de caer
pide a Dios que sea bajo.
- Quien con niños se acuesta
"cagao" se levanta.
- Quien con pueros pernocta
excrementado alborea.
- "Pa" cabeza dura: la mujer, la oveja y la burra.
- El sabio sabe que no sabe
el necio cree que todo lo sabe.
- Nadie se alabe de lo que no sabe.
- El comer y el arrascar solo es hasta empezar.
- Pan con pan, farinato asao.
- Cuando no hay lomo de todo como.




- En la cama estrecha se echa la gente en medio.

- La suerte de la fea la guapa la desea.

- La luna de octubre siete lunas cubre
pero no cubras a la mujer
que te ayuda a sembrar
y no te ayuda a recoger.

- Mientras la grande se "abaja"
la chica barre la casa.

- Un hombre bajo sentado en un tajo
parece un escarabajo.



- El que hizo una casa en la plaza
mucho se aventuró,
unos -"que alta la deja"-
otros -"que baja quedó".

- Salamanca blanca, cortinas verdes
por debajo del rabo caga la liebre.

- Al burro y al mulo
la mano derecha al culo.

- Cuando vayas al monte
no le enseñes el culo a trompe trompe,
que después en el lugar
se suele trompetear.

- Del que tiene dinero suenan bien hasta los pedos.

Aportaron estos refranes la tertulia de M^{re} Jesús y Agapito, Vicenta y Jose Manuel y Agustín y Francisca; además Domingo y Carola, Carmen y Nicolás, Matea y Jose Manuel, Francisca y Tinín, Eloisa, Nemesia, Elisa Espinazo, Pepe Ferreima, Jose Manuel el de Vicenta, Juan Hernandez Zamarreño, Jose Ignacio y Javier el de Vitorino.

Esperamos más refranes en la siguiente dirección:

Agustina Hernández Martín

C/. Alcorcón nº 12 3^a D

28980 Parla Madrid

NUESTRAS FINANZAS

Gastos

Factura nº

1.- Imprenta Nº 65	36.530
2.- Imprenta Nº 66	33.550
3.- Imprenta Nº 67	24.897
4.- Imprenta Nº 68	39.222
5.- Imprenta Nº 69	31.550
6.- SEUR Nº 65	4.356
7.- SEUR Nº 66	3.035
8.- SEUR Nº 67	2.632
9.- SEUR Nº 68	3.311
10.- SEUR Nº 69	3.311
11.- Franqueo Nº 65	10.729
12.- Franqueo Nº 66	6.136
13.- Franqueo Nº 67	5.703
14.- Franqueo Nº 68	6.701
15.- Franqueo Nº 69	6.420
16.- Papelería	1.450
17.- Hojas letraset	935
18.- Letra Letters	1.225
19.- Revelado de fotos	820
20.- Revelado de fotos	1.075
21.- Fotocopias	1.000

TOTAL GASTOS . . . 224.788



— * Cuentas — 1991 —

Ingresos

-Superavit año 1990 57.576

-Subvención de la Diputación de Salamanca:

1º Trimestre 1991 25.000
 2º Trimestre 1991 25.000
 3º Trimestre 1991 25.000
 4º Trimestre 1991 25.000

-Aportaciones voluntarias correspondientes a 1991:

7 suscriptores de 400 2.800
 289 " " 500 144.500
 4 " " 600 2.400
 1 " " 700 700
 2 " " 800 1.600
 4 " " 1.000 4.000
 1 " " 2.000 2.000

-Aportaciones voluntarias correspondientes a 1990:

4 " " 400 1.600
 7 " " 500 3.500

TOTAL INGRESOS 320.676

Total Ingresos.	320.676
Total Gastos		<u>224.788</u>
Superavit 1991.	95.888

SIN PERDER LAS PALABRAS



GÜERA : Ave clueca.

.Dicc.R.A. :Recoge **Güero=Huero** :huevo vacío,esteril.Palabra va

.J.de Lamano:Recoge nuestro significado.

*Emilio Lorenzo C.:Recoge con igual significado la palabra Huera.

-GUINDERO:Guindo. (Emilio Lorenzo)

.Dicc. R.A.:Recoge guindo.

.A.Iglesias Ovejero:Nos dice que en Robleda al guindo lo llaman guindera.

-GURRINO: Cerdo // Hematoma que se forma en las yemas de los dedos al macharse,entri-
zarse,etc.

.Dicc.R.A. :Recoge **gurrino** pero unicamente en la primera acepción que damos .

III

-HARGANEAR: Ir de acá para allá sin desenvolver trabajo importante.

.Dicc.R.A.:no viene **harganear**,si : **haraganear**:No ocuparse en ningún trabajo

haragán: Rehuye el trabajo.

. J.de Lamano: Recoge **harganear**:Hogazanear.

-HARTOLANA: Yerbabuena

.Dicc.R.A.: No lo recoge.

.J.de Lamano: Recoge esta palabracomo utilizada en toda la Ribera del Duero.

.Comentario: Esta hierba se utiliza como complemento en algunos platos,especial-
mente en la sopa de cocido.

-HIJON: Pincho de hierro que se pone en la punta de una vara para castigar al gana-
do vacuno(nic. Hdez.Zato)

.Dicc.R.A.: Con igual significado **aguijón**.

.Vocabularios salmantinos no recogen este término.

-HOCINO: Hoz pequeña con corte de sierra.

.Dicc.R.A. Recoge significados distintos a este.

. Vocabularios salmantinos no recogen este término.

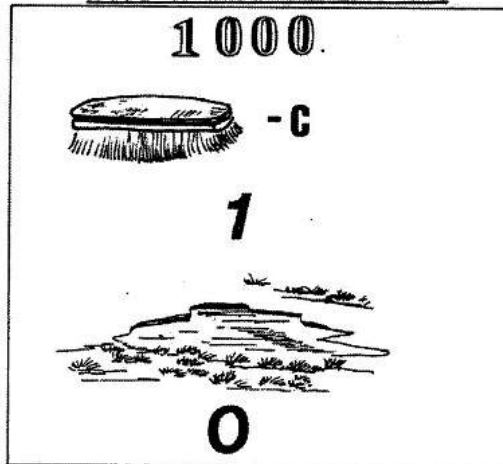
Comentario: Lo específico del hocino no sólo es su tamaño si no el tipo de filo



*PASATIEMPOS



JEROGLIFICO



- ¿Qué te pasó en el campo?

SOPA DE LETRAS

S	G	T	A	N	Q	U	E	I	N
J	A	L	H	N	M	I	K	O	O
A	S	L	J	Y	T	R	E	G	T
S	R	U	A	H	O	G	A	L	I
J	K	B	N	M	L	P	O	I	R
T	R	E	E	Y	A	H	A	K	T
R	H	J	K	L	M	N	D	S	Ñ
A	D	S	A	N	U	L	D	R	O
N	B	G	Z	X	D	C	T	R	E
A	P	O	I	U	V	T	R	E	A

- Busca el nombre de 7 animales vertebrados que viven dentro y fuera del agua de nuestras fuentes y ríos.

SOLUCIONES AL NUMERO ANTERIOR


JEROGLIFICO: Vendí las vacas

SOPA DE LETRAS: barbos, sardas, bogas, jaramúgos, bordallos, tencas, anguilas.

José Ferreira Suárez.

« noticiario »

• DEFUNCIONES •



El día 8 de Noviembre falleció en Aldea del Obispo Rosario Prieto Calvo a los 84 años de edad. Era esposa de Francisco Montero Hernández.

El día 21 de Noviembre entregó su alma a Dios en Madrid, Joaquina Hernández Rivero, viuda de Luis Rico, a los 69 años de edad. Era hija de Joaquín y Rosalía.

Amalia Fernández Espinazo falleció en Madrid el día 14 de Diciembre a la edad de 83 años. Sus padres fueron José María y Matea.

Nuestro más sentido pésame a sus familiares.

* BODAS *



El día 16 de Noviembre en la Parroquia de Nuestra Señora de Covadonga, de Madrid, contrajeron matrimonio Conchi Hernández Díaz y José Antonio. Ella es hija de Modesto (q.e.p.d.) y Julia y nieta, por vía paterna de Eusebio Hernández Zamarreño y M^a Manuela.

En Salamanca contrajeron matrimonio el día 22 de Noviembre M^a Jesús Holgado Espinazo y Manolo. Ella es hija de Victoria y Gabriel.

Enhorabuena.

NAVIDADES

El agua corriente, la pavimentación de algunas calles, la apertura de un nuevo bar...etc., han contribuido a que este año sea el que más gente ha congregado para celebrar las familiares fiestas de Navidad en el pueblo. Hacía muchos años que no se veía tanta gente por las calles y en los bares.

También ha contribuido a esto el tiempo tan extraordinario que ha acompañado. Aunque las temperaturas nocturnas eran extremadamente bajas, se combatían bien a la lumbre o al brasero y, por contra, durante el día lucía un sol que más parecía primavera que Navidades. Hubo algunos días nieblas, después de Año Nuevo, pero la mayor parte de los días abría un rato por la tarde.

CONCENTRACION PARCELARIA

Siguen a buen ritmo los trabajos referentes a la Concentración Parcelaria que se comenzaron en el mes de Abril.

Después de la clasificación provisional de las tierras llevada a cabo durante el verano y terminada en el mes de Septiembre, se han confeccionado los mapas donde viene indicada la clasificación concreta de cada finca por medio de diferentes colores.

Estos mapas se encuentran expuestos en las Escuelas para conocimiento de todos los vecinos interesados.

PUENTE CON PORTUGAL

Se ha construido un pequeño puente entre España y Portugal en la frontera de Aldea del Obispo y Val de la Mula, apto para pasar coches.

Aunque hubo algunas dificultades en su construcción debido a la mayor o menor legalidad del proyecto, el caso es que el Gobernador autorizó el paso por el mismo durante las fiestas navideñas.

Es posible que se normalice su uso en breve tiempo a medida que vamos integrándonos plenamente en la Comunidad de Estados Europeos por lo que nos supondrá a los pueblos vecinos un punto de acceso extraordinariamente cómodo para llegar al país vecino.

ROBO

Las vísperas de Nochebuena se produjo en el pueblo un robo que causó gran pesadumbre y conmoción entre la gente.

A Pepe Sánchez Iglesias, el de Adel, le robaron de los pajeros de la quinta, donde tiene la cabriada, 22 cabritos de los mejores. El hecho se produjo durante la noche y habida cuenta de lo largas que son en este tiempo y la oscuridad reinante, los ladrones dispusieron de tiempo desahogado para llevar a cabo su fechoría.

Avisada al día siguiente la Guardia Civil, se personó en el pueblo ese día y los siguientes para realizar las consiguientes pesquisas.

Hasta el momento de cerrar la presente edición no se tienen noticias de resultado positivo alguno en la investigación.

CORTA DE LA LEÑA

Este año ha tocado efectuar una corta de leña de encina en la Dehesa, pudiendo solicitar una parte todos los vecinos que lo desearan.

Cambiaron los tiempos en que eran esperadas estas cortas con ansiedad dada la escasez de leña existente. Hoy sobra leña por todos lados y ha habido vecinos que se han podido hacer con varias partes al serle cedidas las suyas por otros que no tenían necesidad de ellas.

Viene a cuento, en vistas de la abundancia de leña, aquél refrán que decía: "Al cazador leña, y al leñador caza", porque el cazador encuentra leña nada más salir del pueblo pero la caza ya no la encuentra ni siquiera el leñador.

Es tal la escasez de piezas, que sólo algunas perdices y, de vez en cuando, algún jabalí mantienen la ilusión de los cazadores. Los conejos han desaparecido prácticamente de la faz de Puerto Seguro.

SU OTRO PUEBLO QUERIDO

Vuestro y nuestro querido pueblo de Puerto Seguro era su otro pueblo, el de M^a del Rosario Prieto Calvo, que ha fallecido cristianamente en Aldea del Obispo el 8 de Noviembre a los 84 años de edad.

Su esposo Francisco Montero Hernández, hijos y nietos os damos nuestras más sinceras gracias a todos los que nos acompañásteis con vuestra presencia, oraciones y recuerdos.

Pido perdón a quienes no hice llegar su fallecimiento, pues fué muy precipitada su enfermedad y desenlace, y aturdida se me pasó alguien.

Tenía prometida a la Dirección de vuestra revista hace mucho tiempo algún artículo y es triste que por mi pereza en escribir sea el primero éste; os prometo que os dirigiré alguno más (S.D.Q.) porque los que me conocéis sabéis cuánto mis padres y yo queremos a nuestro Puerto Seguro. También prometo este verano, cuando esté por esas tierras, decirle una misa en vuestra Parroquia.

Gracias y perdón nuevamente.

Paquita Montero.

NUESTRA PORTADA

Dentro de los bellos parajes con que cuenta nuestro pueblo hay algunos semiescondidos que resultan desconocidos a la mayoría.

Entre estos se puede catalogar al que ilustra hoy nuestra portada perteneciente al tramo de La Ribera que pertenece al Carballo, más abajo de la Puentita.

La roca granítica resbaladiza y alisada por el efecto erosivo de las tumultuosas corrientes que durante milenios han discurrido por ella, se encuentra seca y ardiente por el efecto abrasador de los rayos del sol de Agosto. Pequeños charcos en hendiduras y pozas, alimentados en muchos casos por débiles manantiales, sirven de refugio a algunos peces y anfibios que luchan denodadamente por su supervivencia tratando de enlazar a toda costa con las esperadas lluvias otoñales.

Muy cerca de aquí existe una cachonera de varios metros de alta hasta donde suben los barbos del río. Su altura le impide continuar el ascendente viaje remontando la corriente, y así es curioso observar cómo hasta este lugar existen barbos en los cercos de La Ribera. Se ha pensado alguna vez en dinamitar estos cantos, pero la naturaleza, quizá con más sabiduría, los ha puesto así por algo.

FOTO Y TEXTO: José Ferreira Suárez